

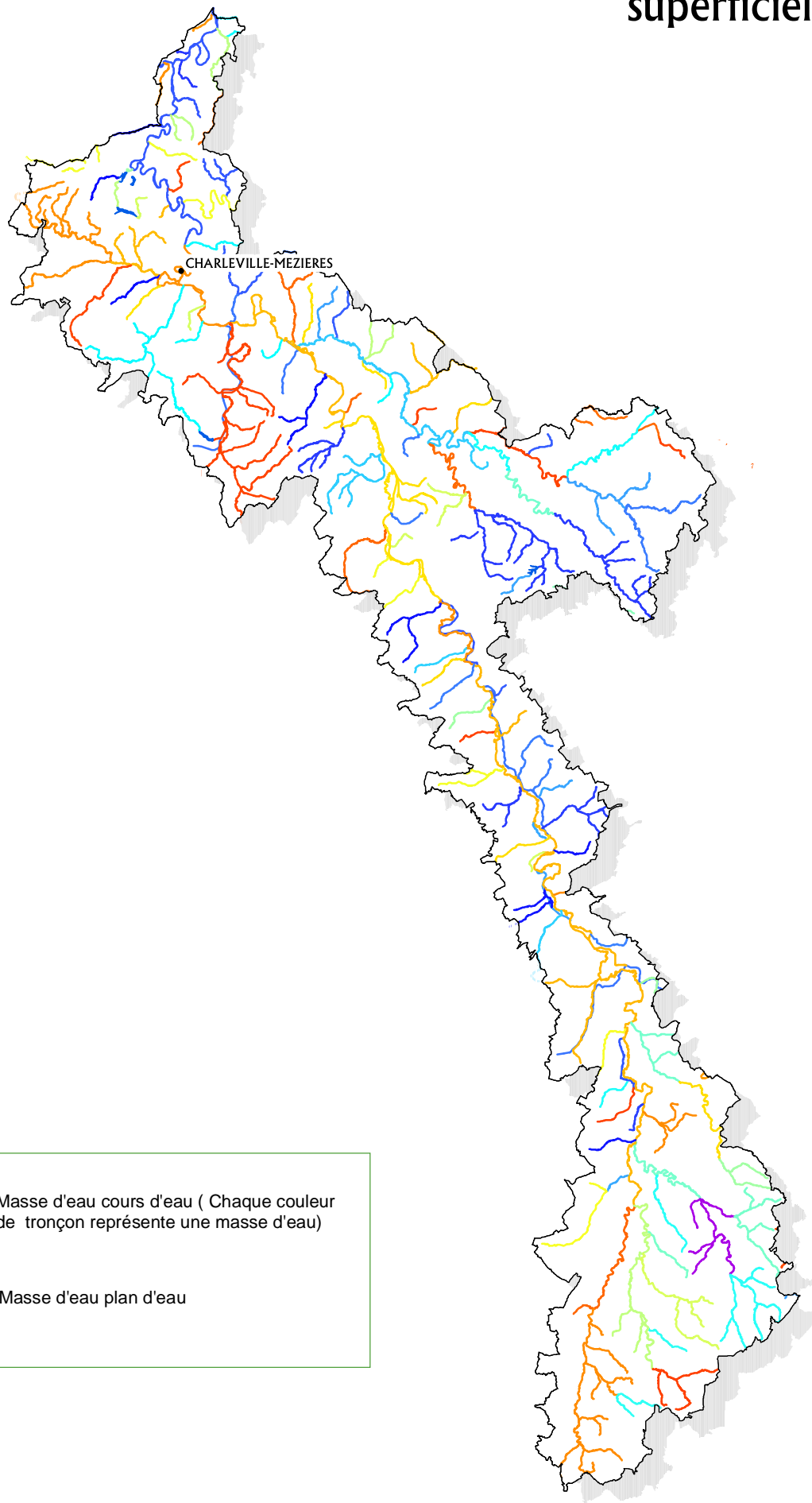
# Délimitation des masses d'eau superficielle


# 3.2


## Meuse



DIRECTIVE  
CADRE  
SUR  
L'EAU  
RAPPORTAGE




 Masse d'eau cours d'eau ( Chaque couleur de tronçon représente une masse d'eau)

 Masse d'eau plan d'eau

2005

Source : Agence de l'Eau Rhin-Meuse

 1:1 000 000