

## LES PORTAILS DU SYSTEME D'INFORMATION SUR L'EAU (SIE)

**Titre : Les portails du système d'information sur l'eau (SIE)**

Créateur : Système d'information sur l'eau

Sujet : Eaufrance; Portails internet; SIE

Résumé : Le présent document présente les différents portails internet du système d'information sur l'eau (SIE), et leur intégration dans le cadre du modèle D-P-S-I-R.

Éditeur : République française. Office national de l'eau et des milieux aquatiques (Onema)

Contributeurs : -

Date : 2011-03-30

Type : Texte

Format : PDF

Identifiant : -

Langue : fra

Couverture spatiale : France

Couverture temporelle : Toutes dates

Droits d'usage : <http://creativecommons.org/licenses/by-nc-sa/2.0/fr>

## Table des matières





















































































. Les portails du SIE.....	2
Territoire concerné.....	3
Thématiques du modèle D-P-S-I-R.....	4

## Les portails du SIE

La diffusion des données disponibles dans le cadre du système d'information sur l'eau (SIE) s'organise, en particulier, autour de plusieurs portails internet, tous accessibles depuis le portail parent [www.eaufrance.fr](http://www.eaufrance.fr).

Si ces portails sont à des degrés d'avancement différents, tous ont la particularité de pouvoir s'inscrire dans le cadre conceptuel, largement utilisé par l'Agence européenne pour l'environnement (AEE), connu comme modèle D-P-S-I-R (« Driving forces – Pressures – State – Impacts – Responses », soit « Forces à l'œuvre – Pressions – Etat – Impacts – Réponses »). Ce modèle permet de présenter les acteurs et leurs activités, leurs impacts sur l'environnement et sur les personnes mais aussi les réactions de la société pour mieux gérer les ressources, limiter les nuisances environnementales et protéger le cadre de vie. Il permet enfin de préciser les interdépendances entre tous ces éléments, qu'il s'agisse de synergies ou d'oppositions, et d'analyser les performances par rapport aux objectifs fixés par les directives européennes ou les lois nationales.

Le tableau qui suit permet d'embrasser la toile eaufrance d'un seul regard, du point de vue de ce modèle, mais aussi selon le territoire géographique qu'elle recouvre.

Portail	Adresse	Territoire	Thématiques				
ADES	<a href="http://www.adeseaufrance.fr">www.adeseaufrance.fr</a>						
Bassin Adour-Garonne	<a href="http://www.adour-garonne.eaufrance.fr">www.adour-garonne.eaufrance.fr</a>						
Bassin Artois-Picardie	<a href="http://www.artois-picardie.eaufrance.fr">www.artois-picardie.eaufrance.fr</a>						
Bassin Corse	<a href="http://www.corse.eaufrance.fr">www.corse.eaufrance.fr</a>						
Bassin Guadeloupe	<a href="http://www.guadeloupe.eaufrance.fr">www.guadeloupe.eaufrance.fr</a>						
Bassin Guyane	<a href="http://www.guyane.eaufrance.fr">www.guyane.eaufrance.fr</a>						
Bassin Loire-Bretagne	<a href="http://www.loire-bretagne.eaufrance.fr">www.loire-bretagne.eaufrance.fr</a>						
Bassin Martinique	<a href="http://www.martinique.eaufrance.fr">www.martinique.eaufrance.fr</a>						
Bassin Réunion	<a href="http://www.reunion.eaufrance.fr">www.reunion.eaufrance.fr</a>						
Bassin Rhin-Meuse	<a href="http://www.rhin-meuse.eaufrance.fr">www.rhin-meuse.eaufrance.fr</a>						
Bassin Rhône-Méditerranée	<a href="http://www.rhone-mediterranee.eaufrance.fr">www.rhone-mediterranee.eaufrance.fr</a>						
Bassin Seine-Normandie	<a href="http://www.seine-normandie.eaufrance.fr">www.seine-normandie.eaufrance.fr</a>						
Cours d'eau (SICE)/Plan d'eau	(en cours de développement)						
Disc'eau	<a href="http://www.sandre.eaufrance.fr/disceau">www.sandre.eaufrance.fr/disceau</a>						

Documentation	<a href="http://www.documentation.eaufrance.fr">www.documentation.eaufrance.fr</a>							
Eaufrance	<a href="http://www.eaufrance.fr">www.eaufrance.fr</a>							
Economie	<a href="http://www.economie.eaufrance.fr">www.economie.eaufrance.fr</a>							
Evaluation (SEEE)	(en cours de développement)							
Gest'eau	<a href="http://www.gesteau.eaufrance.fr">www.gesteau.eaufrance.fr</a>							
Glossaire	(en cours de développement)							
Hydro	<a href="http://www.hydro.eaufrance.fr">www.hydro.eaufrance.fr</a>							
Image	<a href="http://www.image.eaufrance.fr">www.image.eaufrance.fr</a>							
Littoral	(en cours de développement)							
Plans d'eau (SIPE)	(en cours de développement)							
Pollutions	<a href="http://www.pollutions.eaufrance.fr">www.pollutions.eaufrance.fr</a>							
Rapportage	<a href="http://www.rapportage.eaufrance.fr">www.rapportage.eaufrance.fr</a>							
Res'eau (extranet SIE)	<a href="http://www.reseau.eaufrance.fr">www.reseau.eaufrance.fr</a>							
Sandre	<a href="http://www.sandre.eaufrance.fr">www.sandre.eaufrance.fr</a>							
Services (Observatoire national des services d'eau et d'assainissement)	<a href="http://www.services.eaufrance.fr">www.services.eaufrance.fr</a>							
Surveillance	<a href="http://www.surveillance.eaufrance.fr">www.surveillance.eaufrance.fr</a>							
Zones conchylicoles	<a href="http://www.zones-conchylicoles.eaufrance.fr">www.zones-conchylicoles.eaufrance.fr</a>							
Zones humides	<a href="http://www.zones-humides.eaufrance.fr">www.zones-humides.eaufrance.fr</a>							

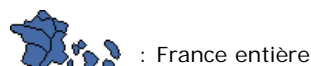
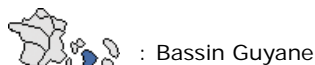
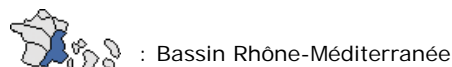
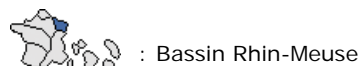
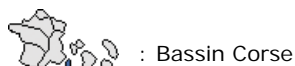
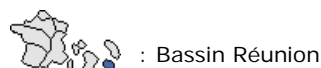
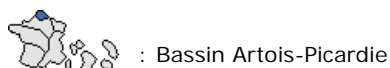
### ✚ Territoire concerné








: Bassin Adour-Garonne



: Bassin Martinique



## Thématiques du modèle D-P-S-I-R

-  Forces à l'oeuvre : Acteurs et activités générateurs de pressions sur l'environnement  
*ex : collectivités consommatrices d'eau*
-  Pressions : Description quantitative ou qualitative des émissions et des utilisations des ressources  
*ex : utilisation des pesticides*
-  Etat : Description des milieux  
*ex : bon état écologique*
-  Impacts : Impacts sur la patrimoine naturel et les hommes  
*ex : diminution de la biodiversité*
-  Réponses : Réponses apportées par les pouvoirs publics ou la société civile  
*ex : mise en place de passe à poissons pour rétablir la continuité écologique*